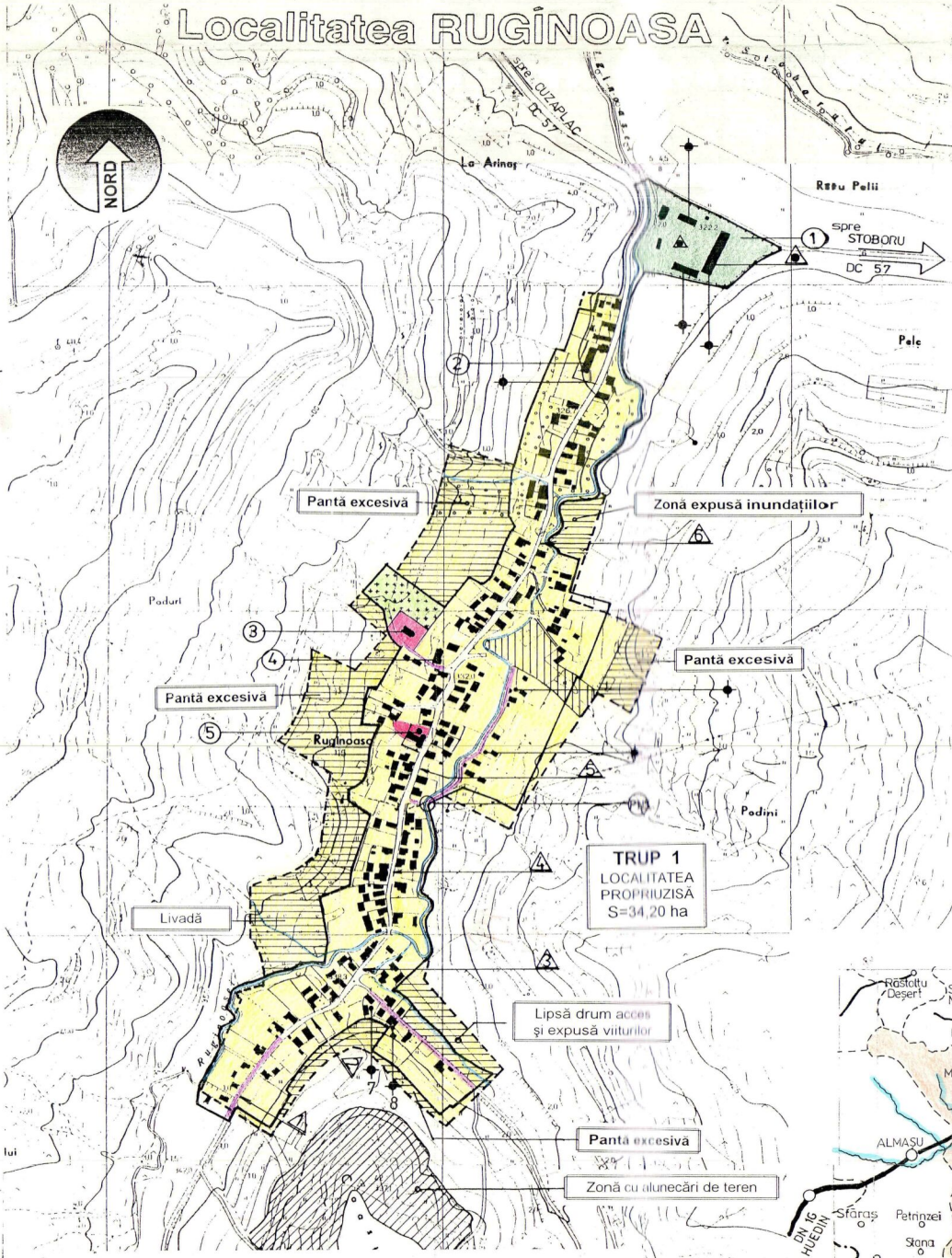
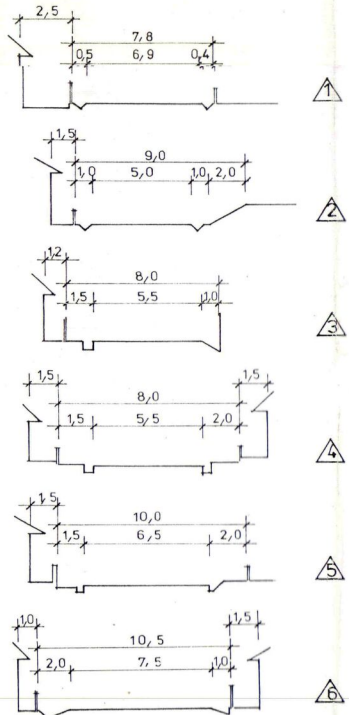


Localitatea RUGINOASA



PLAN URBANISTIC GENERAL AL COMUNEI CUZĂPLAC JUDEȚUL SĂLAJ



LEGENDA

- LIMITA INTRAVILAN EXISTENT
- [Yellow] ZONA DE LOCUIT
- [Pink] DOTĂRI SOCIAL-CULTURALE
- [Green] SPAȚII VERZI, CIMITIRE, AGROTURISM
- [Light Green] ZONA ACTIVITĂȚI AGROZOOtehNICE
- [Light Blue] ZONA GOSPODĂRIE COMUNALĂ
- [Dashed] SECTOARE DRUM PĂMANT (cu profil minim și șanțuri)
- [Dashed] SECTOARE DE DRUM NEAMENAJAT (noroiase - fără profil și șanțuri)
- [Dashed] PROFILE DRUM (nr. codificare)
- [PNS] PODURI (SUBTRAVERSĂRI) ÎN STARE NESATIS-FĂCĂTOARE
- [PL] PODURI (SUBTRAVERSĂRI) LIPSĂ
- [Wavy] CURSURI DE APĂ AMENAJATE (profil, maluri)
- [Star] SURSA DE POLUARE
- [Star] CONSTRUCȚII NESATIS-FĂCĂTOARE (nr. din lista de cartare)
- [Hatched] ZONA NECONSTRUIBILĂ (motivul...)
- [Hatched] ZONA CU EXCES DE UMIDITATE
- [Hatched] ZONA ALUNECĂRI DE TEREN
- [Hatched] ZONA PERICOL DE INUNDAȚII
- [Hatched] ZONA PROTEJATĂ CU VALOARE PEISAGITICĂ-URBANISTICĂ
- [Hatched] ZONA PROTEJATĂ CU VALOARE ISTORICĂ

BILANȚ TERITORIAL PE TRUPURI

nr	DENUMIRE TRUP	simbol	U.M.	EXISTENT
1	LOCALITATEA PROPRIUZISĂ	1	ha	34,20

BILANȚ TERITORIAL

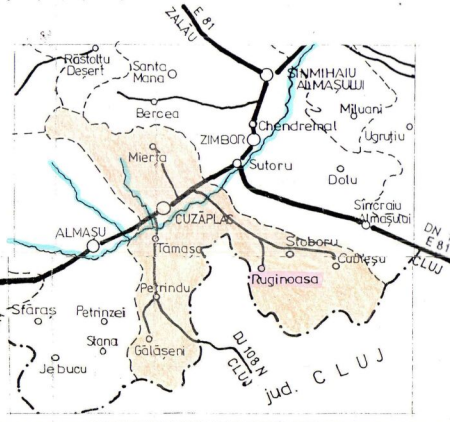
DENUMIRE ZONA	U.M.	BILANȚ	%
ZONA AFRENTĂ GOSPODĂRIILOR	ha	28,43	83,13
ZONA DOTĂRI SOCIAL CULTURALE	ha	0,35	1,02
ZONA SPAȚII VERZI, CIMITIRE	ha	0,56	1,64
ZONA CIRCULAȚII (drumuri)	ha	1,95	5,70
TOTAL ZONA DE LOCUIT		31,29	91,49
ZONA GOSPODĂRIE COMUNALĂ	ha	0	0
ZONA UNITĂȚILOR AGROZOOtehNICE	ha	1,65	4,82
ZONA DE INDUSTRIE ȘI DEPOZITARE	ha	0	0
ZONA CU ALTE FOLOSINTE (ape, neutiliz. etc)	ha	1,26	3,68
TOTAL ALTE ZONE		2,91	8,51
TOTAL INTRAVILAN		34,20	100

- ### LISTA OBIECTIVELOR
- ① GRAJDURI
 - ② ȘCOALĂ CL 1-4
 - ③ BISERICA (1891)
 - ④ CASA PAROHIALĂ
 - ⑤ CAMIN CULTURAL+1 SALĂ CLASĂ

INDICI CARACTERISTICI ÎN INTRAVILAN EXISTENȚI

SPECIFICAȚIE	U.M.	INDICI
NUMĂR LOCUITORI	loc.	147
NUMĂR GOSPODĂRII	gosp.	79
DENSITATE GOSPODĂRII	gosp/ha	2,31
DENSITATE LOCUITORI	loc/ha	4,30

SCARA 1/5.000



SpAU
STUDIO pentru ARHITECTURĂ ȘI URBANISM
CLUJ - NAPOCA
Str. Horea nr. 78
tel. 434032 fax. 434032

proiect **PLAN URBANISTIC GENERAL AL COMUNEI CUZĂPLAC JUDEȚUL SĂLAJ**

beneficiar **CONSILIUL JUDEȚEAN SĂLAJ**

sef proiect arh. Traian ILCA SUCIU
proiectat arh. Lucian POPA
arh. Mircea PURDEA
deserlat teh. Dorin TURCU

localitatea **RUGINOASA**
SITUAȚIA EXISTENȚI ȘI PRIORITYATI

pl. nr. 123/1998
data 12/1998
faza P.U.G.
scara 1/5.000
plansa nr. **6/a**